



CIRCUIT A PIED LE STREET ART FRANCHIT LE PERIPH

ZOOM SUR L'art dans la ville

Grâce au « 1% artistique », Ivry-sur-Seine et Vitry-sur-Seine présentent de nombreuses œuvres d'art monumentales disséminées dans les espaces publics. Au fil des balades, l'art s'expose dans la rue au regard de tous, suscitant ainsi la découverte et la curiosité en dehors du cadre habituel des musées.

→ A la sortie du Métro Nationale, prenez la rue Nationale sur votre gauche et admirez la fresque de C215 sur la façade de l'angle de la rue (à gauche). Tout au long de ce parcours, levez les yeux et cherchez les fresques et graffis disséminés sur les murs, mobiliers urbains et façades !

→ Continuez tout droit et prenez légèrement à gauche au premier rond-point, rue Jean-Sébastien Bach. Au bout, prenez à gauche rue de Clisson, puis à droite rue Jeanne d'Arc jusqu'à l'église. Tournez tout de suite à droite rue Lahire pour retrouver la rue Nationale que vous prendrez à gauche.

Arrivé à la Porte d'Ivry, traversez le bd Masséna et poursuivez tout droit av. de la Porte d'Ivry.

→ Après avoir franchi le périphérique, poursuivez votre chemin par la droite en passant devant le Moulin de la Tour ❶. Prenez ensuite à gauche rue Baudin, poursuivez rue Jean Le Galleu.

→ Tournez à gauche rue Berthelot et descendez les escaliers pour pénétrer en face de vous dans la Promenade des petits bois. Traversez le parc en allant tout droit.

→ De l'autre côté du parc, prenez à droite rue Gabriel Péri puis tournez dans la première rue à gauche, rue Francisco Ferrer. Pénétrez alors dans le parc départemental des Cormailles ❷ qui se trouve en face. Ne manquez pas sur votre gauche le grand mur dédié au Street art. Ressortez du parc par la droite et prenez l'av. Georges Gosnat à droite.

→ Après être passé devant l'Hôtel de ville, prenez à gauche rue Raspail. Vous passez alors devant la Manufacture des Œillets et le CREDAC ❸.

Arrivé place Parmentier, prenez en face rue de la République. Vous passez alors devant l'Hôpital Charles Foix.

Après le Stade Pillaudin, tournez dans la 3^e rue à gauche, av. Victor Hugo. Vous arrivez au RER de Vitry-sur-Seine. Arrêtez-vous pour regarder les graffis sous le pont puis continuez votre chemin à droite av. Paul Vaillant Couturier.

→ Au niveau du carrefour avec l'av. Henri Barbusse, prenez en face en direction de l'église Saint-Germain.

Poursuivez av. de l'Abbé Roger Derry que vous traversez pour tourner à gauche rue Saint-Germain. Admirez les œuvres réalisées par l'artiste Le Cyklop avec les élèves de la ville. Longez l'école par la droite pour emprunter le passage piéton avec de nombreuses fresques.

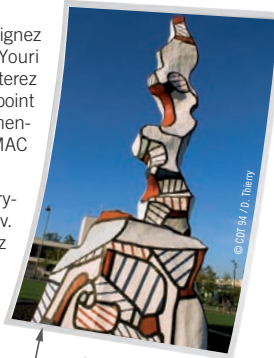
→ Au bout du parc, prenez à droite rue Camille Groult puis encore à droite rue Clément Perrot. Arrivé à l'angle de la rue de la Glacière, pénétrez dans le passage sous les immeubles pour retrouver dans la cour de multiples œuvres de Street art tout autour de vous.

→ Traversez cette cour et rejoignez l'avenue principale (av. Youri Gargarine) que vous emprunterez par la droite jusqu'au rond-point où se dresse la statue monumentale de Dubuffet, devant le MAC VAL ❹ et ❺.

→ Pour rejoindre le RER de Vitry-sur-Seine, prenez à droite av. Henri Barbusse puis tournez à gauche au niveau de l'av. Paul Vaillant Couturier pour retrouver la gare.



Graffiti de C215



Sculpture de Dubuffet



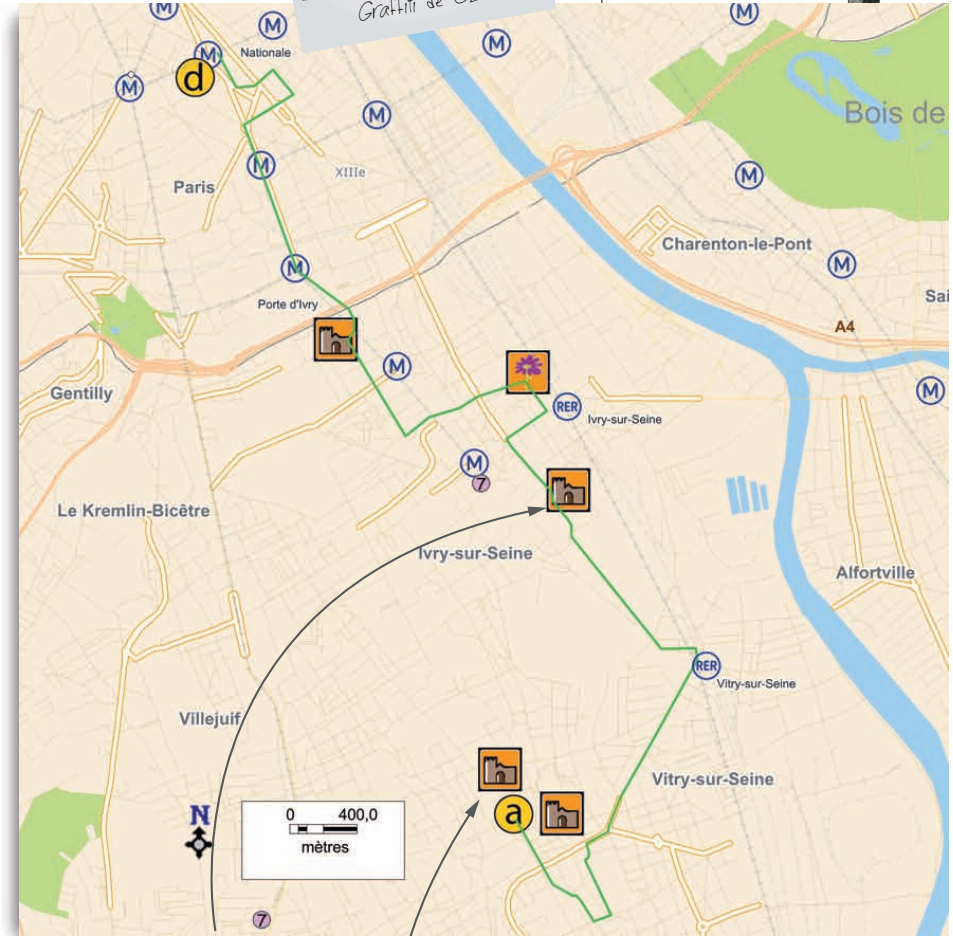
Graffiti de C215

A PROXIMITÉ...

- ❶ Moulin de la tour : bâti au Moyen-âge puis modifié au XVII^e s. (inscrit ISMH)
- ❷ Parc départemental des Cormailles
- ❸ Manufacture des Œillets / CREDAC
- ❹ MAC VAL
- ❺ Exploradôme

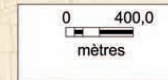
Distance	9 km
Temps	3h
Difficulté	Aucune

d Paris - Métro 6 Nationale
 a Vitry-sur-Seine MAC VAL



CREDAC

MAC VAL



+ DE RANDO SUR
www.tourisme-valdemarne.com